



BIBLIOTECA WILSON POPENO
ESUELA AGRICOLA PANAMERICANA
APARTADO 93
TEGUCIGALPA HONDURAS

BIBLIOTECA WILSON POPENO
ESUELA AGRICOLA PANAMERICANA
APARTADO 93
TEGUCIGALPA HONDURAS



W.K. KELLOGG
FOUNDATION

PROGRAMA DE DESARROLLO SOSTENIBLE DE LA REGION DEL YEGUARE



NUESTRA COMUNIDAD

VALLE ARRIBA

**MUNICIPIO DE MOROCELI
DEPTO. EL PARAISO.
SEPTIEMBRE DE 1997**

PROYECTO UNIR -ZAMORANO

Comunidad de Valle Arriba

INTRODUCCION

La Escuela Agrícola Panamericana E.A.P. por medio del proyecto UNIR-Zamorano ha tomado la iniciativa de establecer un proyecto de desarrollo sostenible en tres de los municipios del departamento de El Paraíso e igual número en Francisco Morazán en donde se está involucrando una serie de actores de desarrollo presentes en la región denominada Yeguaré por la influencia del río del mismo nombre, para la realización del presente trabajo se efectuó una apreciación rural rápida, contando con la ayuda de personas nativas de las comunidades.

El presente trabajo fue realizado en la comunidad de Valle Arriba, ubicada en el municipio de Morocelí, con el objetivo de conocer su situación actual, para lo cual se aplicaron los siguientes instrumentos: Elaboración de un mapa de la comunidad con la ubicación de sus viviendas, diagrama de organizaciones internas e instituciones y sus interacciones, juego sociológico para conocer los niveles de bienestar familiar, calendarización de actividades anuales de las familias, líneas de tiempo en donde se observan las variaciones de temperatura, lluvias, ataque de plagas y enfermedades y el uso de mano de obra.

La recolección de la información se hizo en forma participativa ya que para ello se contó con la valiosa colaboración de personas de la comunidad, las cuales tuvieron la oportunidad de expresar su problemática y exponer las alternativas que ellos consideran convenientes; por lo anterior creemos que es propicio darles nuestro sincero agradecimiento por el apoyo brindado en la realización del presente estudio.



Alumnos de la Escuela de la Comunidad de Valle Arriba

HISTORIA

No se sabe a ciencia cierta cuándo fue fundada la comunidad, pero se cree según sus pobladores que fue en 1850, siendo sus primeros habitantes las familias del Señor Ramón Morazán y su esposa Tibúrcia Cervantes, el Señor Genaro Cervantes y su esposa Ramona Reina, Luis Cervantes y su esposa, Serapio Ordoñez, Simeona Plata, María Herrera, Balbina Cerna y su hijo Vivian Cerna.

La persona que narró esta historia dice que el nombre de esta aldea no es Valle Arriba si no que su verdadero nombre es San Antonio Liquitamay, y que el nombre de Valle Arriba surgió mucho después de la llegada de nuevos habitantes a la comunidad, ya que ellos dicen que es valle porque está entre dos cerros; desde sus primeros habitantes siempre se han dedicado a la agricultura, ellos cuentan que para producir no necesitaban nada o sea ningún insumo, y que los inviernos comenzaban desde mayo y eran copiosos, casi no existían plagas y enfermedades que les provocaran daños en sus plantaciones y por supuesto pérdidas económicas.

LOCALIZACION

La Comunidad de Valle Arriba pertenece al Municipio de Morocelí, Departamento de El Paraíso, fue fundada en 1850.

La comunidad de Valle Arriba presenta las siguientes coordenadas geográficas: 14°06' 00" latitud Norte y 86°50' 00" longitud Oeste, su altitud es de 700 metros sobre el nivel del mar, la distancia a la cabecera municipal es de 7 kilómetros, a la carretera Panamericana es de 4, también es ramal de la cordillera de Dipilto.

En la apreciación rural rápida que se realizó en esta comunidad se contó con la participación de los maestros y con algunos representantes de las organizaciones

comunales, aspectos que se consideraron en la caracterización son: Historia de la comunidad, situación del bosque y agua, recursos humanos y físicos, aspecto económico, situación de los recursos naturales, aspecto demográfico, instituciones de apoyo y organización comunal; al mismo tiempo surgieron problemas de parte de la comunidad en donde ella misma presenta posibles soluciones, asimismo se elaboró un croquis de la comunidad con un inventario de las viviendas y una clasificación de bienestar familiar.

Aspectos Demográficos

La población total de la comunidad de Valle Arriba es de 383 habitantes, su extensión territorial es de 24 kilómetros cuadrados, está compuesta de 7 caseños que son: Mesías, La Porra, San Isidro, San Luis, La Coyotera, Vijaguito y Guapinol, el total de habitantes se distribuye en 36 familias con un promedio aproximado de 5 hijos por familia, el 64% de la población son adultos y el 36% son niños, éstos oscilan en edades de 6-11 años; existen 57 niños, de los cuales 52 tienen una edad comprendida entre los 0 a 5 años, hay 94 mujeres y 88 hombres en edad adulta, la densidad poblacional es de 16 habitantes por kilómetro cuadrado.

En los anexos del documento aparece un croquis de la comunidad con un inventario de viviendas y la ubicación de cada familia con su respectivo código.

RECURSOS NATURALES

La comunidad tiene diversidad de suelos que van desde pedregosos, francos, franco-arcillosos hasta arenosos; su topografía es bastante regular semejándose a un valle, también tiene suelos que pueden ser explotados para la siembra de cultivos más rentables tales como hortalizas.

Existe un lugar con potencial turístico, son 2 cascadas que se encuentran en medio de una arboleda de

bosque latifoliado, también existen diversidad de animales silvestres y bonitos paisajes, que se ubican en el caserío de Mesías, también existen unas cuevas llamadas Na-liandra, ubicadas entre Valle Arriba y Los Limones, la cueva de Coyotera que está ubicada entre Valle Arriba y San Luis y una fuente natural de agua entre la comunidad de los Limones. Dentro de la diversidad de animales que aún se encuentran tenemos: cusucos, guasalos, conejos, garrobos, pericos, zopilotes y palomas de ala blanca, algunas culebras como coral, cascabel, y tamagás.

que es impartida por los maestros y por algunos programas radiales; se utiliza madera del bosque cuando se necesitan construir las viviendas de los mismos pobladores de la comunidad, en cuanto a la propiedad del bosque el 20% es nacional y el 80% es privado con dominio útil.



Vista del bosque de la Comunidad de Valle Arriba.

Fachadas de casas de la comunidad

Bosque

La especie predominante en la zona es el pino en un 90% y el resto lo ocupan otras especies tales como nance, guayabilla, mosotillo, carbón, aceituno, higuera, caulote, espino y laurel. Se da un 3% de reforestación que la hace la escuela y la comunidad, el 97% participa en el combate de incendios, los niños están informados sobre la importancia del bosque y los padres también asisten a la orientación

Agua

La comunidad cuenta con tres quebradas, una que corre todo el año y dos solamente en el invierno, la cantidad de agua que existe es suficiente para la demanda de agua de la comunidad, el servicio de agua potable se construyó con la ayuda del Proyecto Ala 86/20.

En la actualidad, son 34 casas las que se benefician del servicio de agua potable; dos familias toman agua de quebrada. Aproximadamente 5 manzanas de tierra productiva se podrían regar a bajo costo, ya que la fuente de agua se encuentra muy próxima a estas parcelas.

SERVICIOS BASICOS

La comunidad cuenta con una carretera de tercera categoría que se comunica con la carretera Panamericana, la cual es transitable todo el año;

también cuenta con un templo evangélico, una escuela que suple las necesidades primarias de educación, hay un campo deportivo, sistema de agua potable que abastece del servicio al 94.4% de la población y letrinas que poseen el 66.6% de las familias y son de fosa común.

Las enfermedades más frecuentes son la malaria, diarreas, gripe, vómitos y parasitismo; la población se traslada a Morocelí para recibir asistencia médica.

Educación

Cuenta con una escuela de educación primaria la cual fue creada con esfuerzos de la comunidad y una contraparte del Ministerio de Educación, el centro lleva el nombre de "Francisco Morazán", cuenta con dos aulas, dos maestros y tiene una matrícula de 83 alumnos y servicio de merienda escolar. Solamente hay 3 niños en edad escolar que no asisten a la escuela y 72 adultos que no saben leer y escribir.

ASPECTOS ECONOMICOS

La principal actividad de la comunidad es la agricultura siembran maíz, frijoles, maicillo, arroz y hortalizas como tomate, chile, repollo y cebolla; el 85% se dedica a la siembra de granos básicos, sus rendimientos son de 30 quintales de maíz y 12 quintales de frijol por manzana. El valor de una manzana de tierra es de Lps 300.00, hay en la comunidad tres pulperías, un camión, y dos tractores.

Poseso Productivo

Desde que llegaron los primeros pobladores en 1850, se dedicaron a sembrar maíz, frijol y maicillo, utilizaban labranza cero y quemaban sus parcelas.

En la comunidad se produce frijoles, maíz, maicillo, tomate, repollo, chile, huevos, leche, yuca, patate, mango, naranjas, papayas y cebollas.

Se siembran 60 manzanas de maíz, la misma

cantidad para frijol y sorgo, las plagas que más problemas causan a los productores son: gusano cogollero, gusano nochero, mosca blanca, pulgón, picudo y babosa; es oportuno mencionar que tienen pérdidas de post-cosecha, ya que solo existen cuatro silos metálicos en toda la comunidad.

Recursos Humanos

En la comunidad existen 2 carpinteros los que dedican el 40% de su tiempo al oficio, también son albañiles.

- Hay 2 parteras que ejercen esta labor cuando se presentan labores de parto en la comunidad.
- 1 guardián de salud que dedica el 30% del tiempo a esta actividad.
- 2 maestros de educación primaria los cuales dedican el 100% de su tiempo a su profesión.
- 1 chofer que trabaja en forma esporádica, el resto del tiempo lo dedica a labores agrícolas.
- 1 sastre que ejerce su oficio en forma ocasional.

NIVELES DE BIENESTAR

Con el apoyo de miembros de la comunidad se hizo una clasificación en tres grupos según el nivel de vida de cada familia.

NIVEL A: EL 13,8% de las familias de la comunidad pertenecen a este grupo, sus viviendas son de adobe y repelladas, tienen piso de cemento y techo de zinc, aunque algunas son de teja; sus parcelas son mayores de 10 manzanas de tierra cultivable para granos básicos y otros cultivos.

Tienen todos los servicios básicos con que cuenta la comunidad, poseen de 5-10 cabezas de ganado, y sus ingresos mensuales son mayores de L.10,000.00, también emplean mano de obra de la comunidad para realizar sus labores agrícolas.

NIVEL B: En este nivel está agrupada la mayor

parte de las familias de la comunidad, representa un 55.5% cuentan con vivienda de adobes en las que hay unas repelladas y otros no, piso de tierra con divisiones interiores, letrinas y agua potable, sus parcelas son de 2-5 manzanas y algunos tienen de 2-6 cabezas de ganado vacuno; almacenan sus granos para venderlos en las épocas críticas.

NIVEL C: Son familias que viven en condiciones de pobreza, sus viviendas son de bahareque, el piso es de tierra y viven en un hacinamiento completo, no cuentan con parcelas para trabajar, solamente poseen el terreno donde está construida la vivienda, la mayor parte de ellos asalarean para sobrevivir, algunas de las viviendas poseen letrina y agua, el 30.55% de la población están agrupados en este nivel.

ORGANIZACIÓN COMUNITARIA

PATRONATO: Fue creado en 1982, actualmente se encuentra gestionando un proyecto para la reparación de la carretera que conduce al municipio, y consta de 7 miembros.

SOCIEDAD DE PADRES DE FAMILIA: Esta es una organización que se elige cada año y tiene el objetivo de apoyar y coordinar asuntos relacionados con la escuela y los alumnos.

JUNTA ADMINISTRADORA DE AGUA: Está formada por 7 miembros, se formó desde que se realizó el proyecto de agua que abastece a la comunidad, y su función es velar por el buen funcionamiento del sistema de agua, como también de administrar los fondos que se recaudan por la venta del servicio a la comunidad.

COMITÉ DE SALUD: Es un grupo de personas de la comunidad que se ha formado con el objetivo de gestionar y ejecutar labores de saneamiento básico, salubridad y vacunaciones; fue formado y asesorado por promotores de salud.

GRUPO JUVENIL CATOLICO: Es un grupo de jóvenes que están recibiendo orientación cristiana y normas de conducta, y son 10 personas las que se han agrupado.

CLUB DEPORTIVO ATLETICO: Son 22 miembros entre jugadores y organizadores, realizan eventos deportivos dentro y fuera de la comunidad brindando diversión sana.

INSTITUCIONES DE APOYO EN LA COMUNIDAD

MINISTERIO DE EDUCACION PUBLICA: representado por la escuela Francisco Morazán, donde funciona el maestro en casa, esta escuela consta de dos aulas, es atendida por dos maestros y se sirve los 6 grados a 83 alumnos, cuenta con los servicios de agua potable y se brinda merienda escolar.

FHIS: Esta institución ha participado en la comunidad en la construcción del edificio escolar y actualmente están construyendo el muro de la misma y ha tenido una proyección buena en toda la comunidad.

MINISTERIO DE SALUD: A través de sus promotores y comité de salud, este último formado por gente de la comunidad; han desarrollando jornadas de vacunación y control de paludismo.

SECOPT: Está operando ocasionalmente apoyando a la comunidad en la ampliación y mantenimiento de la carretera.

PRINCIPALES PROBLEMAS PERCIBIDOS POR LA COMUNIDAD Y SUS POSIBLES SOLUCIONES

- Baja producción en los cultivos. Esta situación se puede mejorar creando programas orientados

al crédito controlado a bajos intereses, para la compra de insumos e instalación de pequeños sistemas de riego.

- La organización comunal no está bien activa, por lo que se debe de capacitar en organización comunal y de esta forma motivar a los pobladores para que se interesen por el desarrollo de la misma.
- La vía de comunicación actualmente está en mal estado, por tal motivo debe de gestionarse ante SECOPT para que aumente el apoyo económico y así poder hacer la cunetas y las alcantarillas.
- Falta de fuentes de trabajo: la mano de obra se subutiliza debido a que solamente trabajan 5 horas en el campo, por tal razón, debe de crearse una fuente de trabajo, donde haya una mejor utilización de la fuerza laboral, estas fuentes pueden ser centros artesanales donde se pueda fabricar producto y así poder aumentar el ingreso de los pobladores.

Conclusiones

- La comunidad de Valle Arriba presenta una serie de problemas entre ellos: el agua potable, su acueducto ya no da abasto para toda la comunidad y las fuentes se encuentran largo de la población en donde casi no se encuentra bosque de pino, la vegetación predominante es el carbón.
- La vía de acceso a la comunidad se encuentra en mal estado.
- Existe un bajo nivel de organización debido a la falta de líderes comunales e interés de la población para resolver sus problemas.
- La mayoría de sus habitantes se dedica a la siembra de granos básicos y en pequeña escala

ala ganadería.

- Es una comunidad donde no ha existido mucha presencia institucional.

Recomendaciones

- Reactivar y fortalecer la organización comunitaria a través de talleres de capacitación en temas tales como: Motivación al autodesarrollo y autogestión.
- Promover la organización con grupos de jóvenes en cuanto a desarrollo humano integral.
- Iniciar un proceso de capacitación a nivel escolar enfocando temas sobre educación ambiental, manejo de los recursos naturales, etc.

LISTADO DE FAMILIAS SEGÚN NUMERO EN EL CROQUIS.

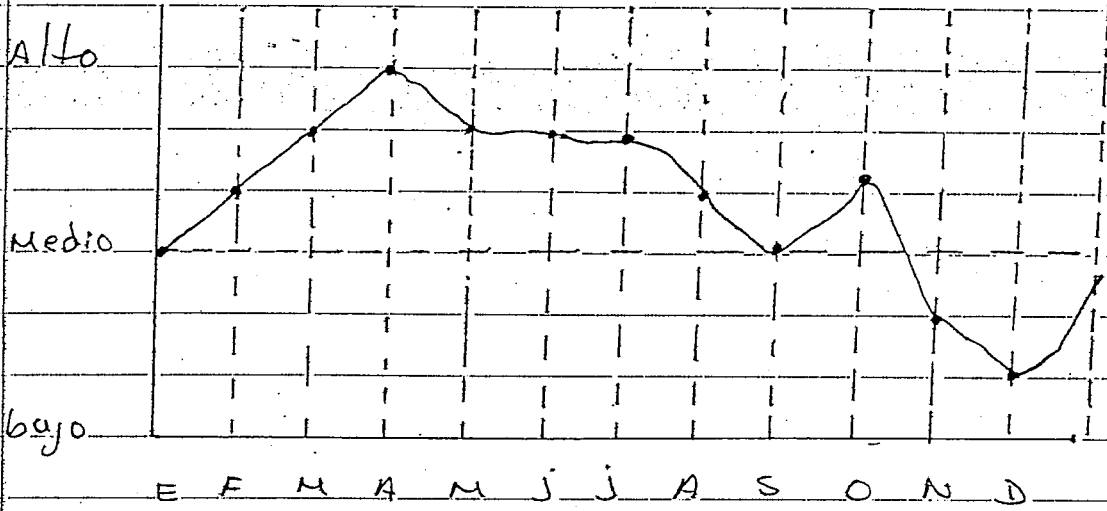
- | | |
|-----|--------------------|
| 1- | JORGE HERRERA |
| 2- | ROSMERY HERRERA |
| 3- | ANIBAL HERRERA |
| 4- | ALEXIS HERRERA |
| 5- | PEDRO VIDEA |
| 6- | DANIEL VÁRELA |
| 7- | ADAN MORAZAN |
| 8- | EDIL MORAZAN |
| 9- | FIDELIA MORAZAN |
| 10- | VICTORIANO MORAZAN |
| 11- | JUAN MORAZAN |
| 12- | JERONIMO MORAZAN |
| 13- | ARTURO MORAZAN |
| 14- | LIDIA MEDINA |
| 15- | JUAN GONZALEZ |
| 16- | MIRTALA MEJIA |
| 17- | HERNAN MORAZAN |
| 18- | MIGUEL MORAZAN |
| 19- | MARCIAL MORAZAN |
| 20- | ORLANDO MORAZAN |
| 21- | RAMON MORAZAN |
| 22- | OSMAN MORAZAN |
| 23- | ADALBERTO ALEMAN |
| 24- | MARIA MORAZAN |
| 25- | ROSARIO MORAZAN |
| 26- | ISABEL MORAZAN |
| 27- | ADAN GODOY |
| 28- | ANA UCLES |

- 29- CIPRIANO MORAZAN
- 30- ANTONIO MORAZAN
- 31- FAUSTO SEVILLA
- 32- RODOLFO SEVILLA
- 33- ORBELINA MORAZAN
- 34- ARTURO MORAZAN
- 35- MARIO MORAZAN
- 36- DANIEL VÁRELA.

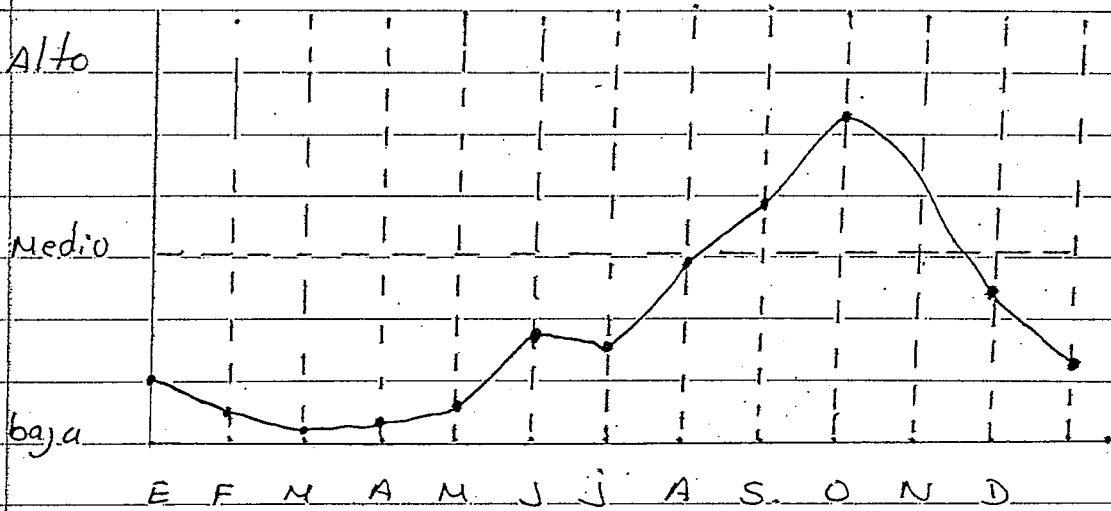
PERSONAS QUE PARTICIPARON EN LA APRECIACION
RURAL RAPIDA:
SEÑOR VICTORIANO MORAZAN
PROFA. ROSMERY HERRERA.

Comunidad: valle Arriba.

7°



lluvia



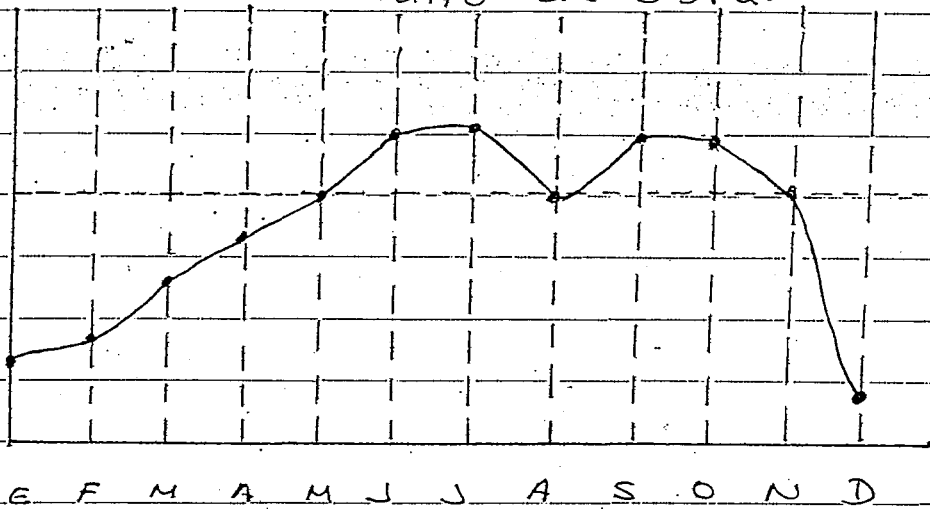
Comunidad: Valle Arriba.

Mano de obra.

Alto.

Medio

bajo

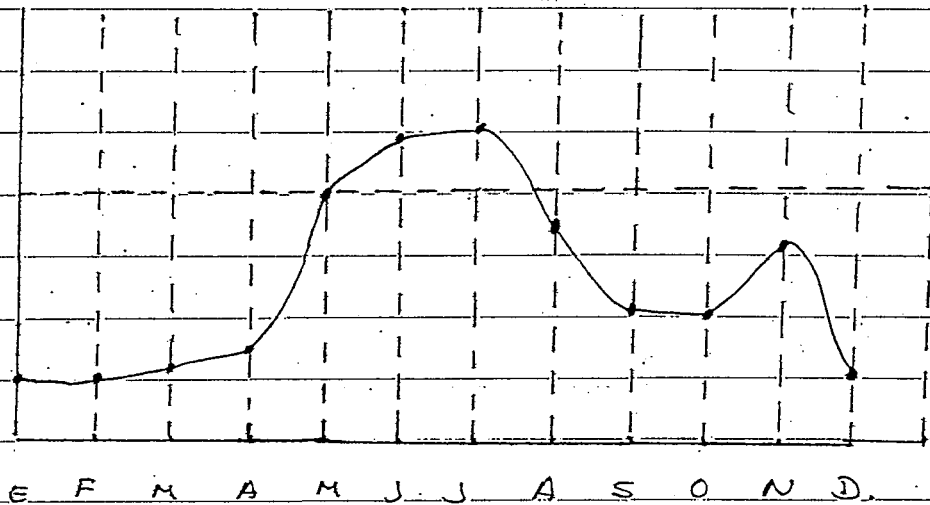


Plagas y enfermedades.

Alta.

Media

bajo



Aldea de Valle Arriba: Calendario de Actividades.

ENE.: ROSA, Destiingue

Feb.: Arreglar cercas, Quemar

MARZ.: Tapar osteras en la casa y otras actividades.

Abril: cuando el invierno comienza temprano se siembra
jino / se dedican a cortar leña y almacenar

Mayo: siembra de Maiz, y Frijol

junio: " " " "

julio: limpiando los cultivo y fertilizando

Agosto: nuevamente preparando tierra para postretera
para frijol y dobla del Maiz

sept: siembra de frijole postretera.

Oct: " " " " y limpiando.

NOV: Tapiscan el maíz y limpian del cultivo de
frijol.

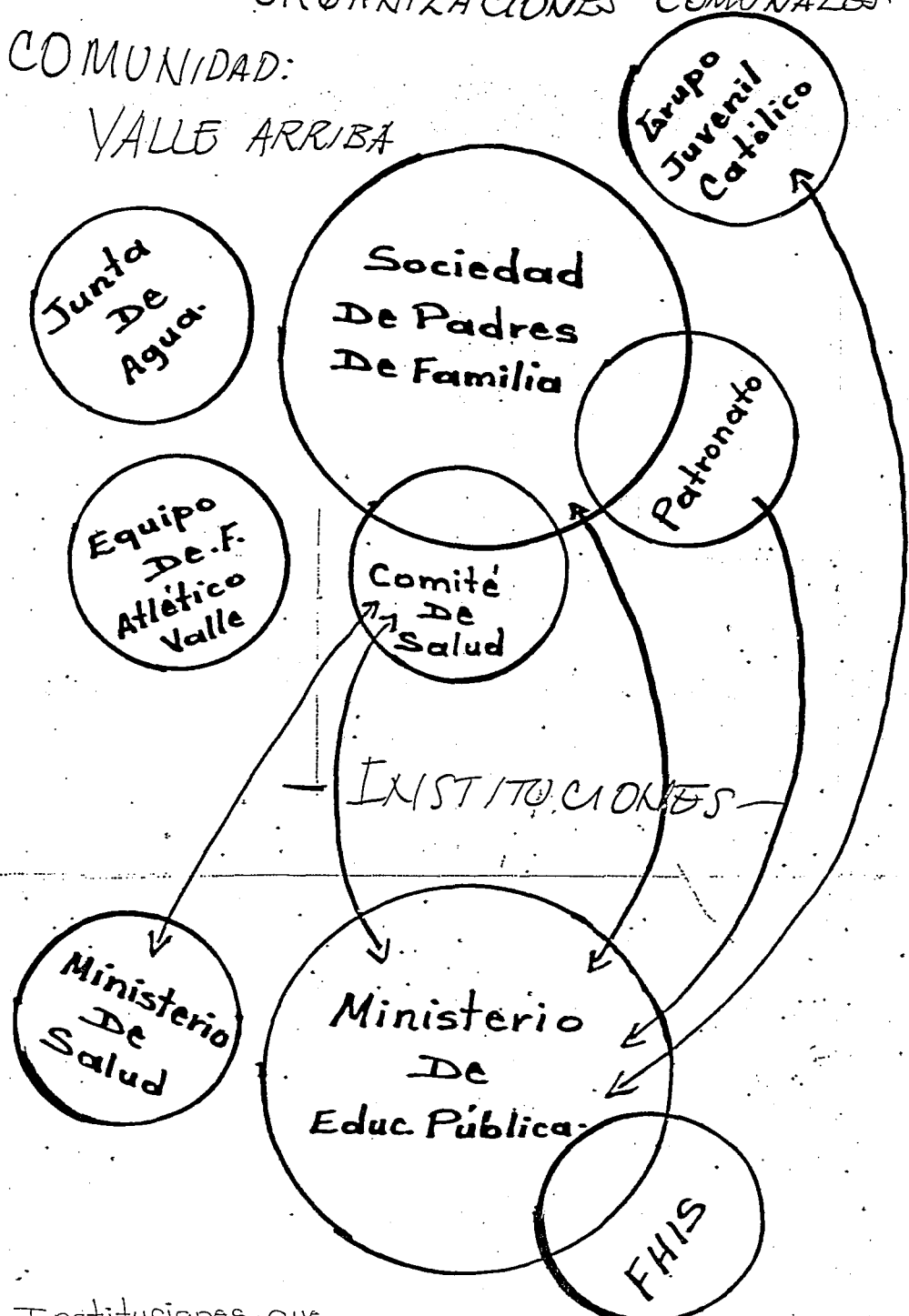
DIC: se hacen trabajos relacionados con el campo
y tambien cabe mencionar que celebran
el dia del niño jesus con posadas del 15 dic.
al 6 de enero.

tambien celebran la semana sta. con viacrucis
hacen celebracion de la palabra, hacen una
velada el sabado de tierra.

ORGANIZACIONES COMUNALES

COMUNIDAD:

VALLE ARRIBA



Instituciones que han pasado por la Comunidad:

- Recursos Naturales (Propiedad DRI - Danli. 1977. Construcción de estufas y uso de picos) - Desarrollo Rural.
- SECOPH: Ampliar calle → Agosto 1996.

Instituciones que quieren entrar:

- Zamorano
- Plan en Honduras.

Productos Que Salen.

VALLE ARRIBA

- Frijoles
- Maiz
- Maicillos
- Tomates, Repollas, Chiles
- Huevos
- Pan
- Bananas
- Leche (queso, manteguilla, cuajada)
- Carne de pello
- yuca, patate, aguacate
- mangos, naranjas, limones
- papayas, cebolla

Productos Que Entran

- Valle Arriba

Carnes.
De Res y cerdos

- Cafe
- Arroz
- Azucar
- Manteca
- Espaguetis
- Papas
- Salsas
- Sal
- Jabon, cloro
- Harinas

DATOS POBLACIONALES

ID 28

ALDEA VALLE ARRIBA

Municipio 08 Moroceli

CASERIO

DEPARTAMENTO 07 Paraiso

TOTAL VMENDAS 96

Habitantes: 429

Total viviendas diagnóstico: 66

Total Habitantes diagnóstico: 383

Observaciones:

BIBLIOTECA WILSON POPIN
ESCUELA AGRICOLA PANAMERICANA
APARTADO 93
TEGUCIGALPA HONDURAS

FAMILIA

Aldea ID:

28

Nombre:

Valle Arriba

Municipio:

08 Moroceli

Familias:

66

madres sol:

6

Prom. de hijos p. fam:

5

madres sol:

5

% de adultos:

64

Hijos un padre:

% de niños:

36

Hijos dos pa:

% resp ingreso padre:

80

Hijos > dos pa:

% resp ingreso madre:

10

% resp ingreso pa y ma:

10

Observaciones:

Existen 30 familias en Mesias y 36 familias en Valle Arriba, en toda la comunidad un total de 66 familias.

EDUCACION

AREA:
 Nombre:
 Municipio:

Escuela:	# aulas:	# alumnos:	# maestros:	Servicios Básicos:	Menuda etc:
Escuela Rural Mixta FR:	<input type="text" value="2"/>	<input type="text" value="88"/>	<input type="text" value="2"/>	<input type="text" value="Agua"/>	<input type="text" value="Leche"/>
<input type="text"/>	<input type="text"/>	<input type="text"/>	<input type="text"/>	<input type="text"/>	<input type="text"/>
<input type="text"/>	<input type="text"/>	<input type="text"/>	<input type="text"/>	<input type="text"/>	<input type="text"/>
<input type="text"/>	<input type="text"/>	<input type="text"/>	<input type="text"/>	<input type="text"/>	<input type="text"/>

% niños en edad escolar:
 % analfabetos:

Observaciones:

RECURSOS HUMANOS

Aldea_ID: 28

Nombre: VALLE ARRIBA

Municipio: 08 Morocell

Agricultura / GB subsistencia:

31

Agricultura / exporta:

0

% Agricultura / GB subsistencia:

85

% Agricultura / exporta:

0

Agricultura / GB y venta:

5

Jornaleros:

0

% Agricultura / GB y venta:

25

% Jornaleros:

0

% de tiempo que se dedica a ello:

% de ingreso que recibe por ello:

Comerciantes:

Albañiles:

Carpinteros:

Sastres:

Mecanica y enderezado:

Herrero:

fontanero:

mi

1

2

2

1

1

40

40

60

50

60

65

70

50

Otros Oficios:

otros 2 ¿qué y #?:

otros 3 ¿Qué y #?:

otros 4 ¿qué y #?:

otros 5 qué y #?:

Partera 2

Guardian de salud 1

Maestros 2

20

35

90

10

20

90

Observaciones:

06 OTROS RECURSOS

Aldea_ID: 28

Nombre: VALLE ARRIBA

Municipio: 08 Moroceli

molinos:

Otros:

¿Cuantos?:

camiones: 1

Estancos

1

pulperias: 3

molosierras: 2

tractores: 2

mercaditos:

Observaciones:

INGRESOS FAMILIARES

Aldea_ID: 28

Nombre: VALLE ARRIBA

Municipio: 08 Moroceli

de familias 0 - 300: 20
% de familias 0 - 300: 56
de familias 300 - 900: 5
% de familias 300 - 900: 14
de familias 900 - 1100: 5
% de familias 900 - 1100: 14

de familias 1100 - 1900: 0
% de familias 1100 - 1900: 0
de familias 1900 - 3100: 6
% de familias 1900 - 3100: 17

Observaciones:

En la comunidad la mayoría de las familias se dedican a la agricultura de subsistencia que les da para comprar lo básico pero son pocas las personas que presentan un excedente.

VIVIENDAS

Aldea_ID: 28

Nombre: VALLE ARRIBA

Municipio: 08 Moroceli

Total de viviendas:

< 16 m2: %

17 - 30 m2: %

31 - 60 m2: %

60 - 100 m2: %

> 100 m2: %

< 1,000 Lps: %

1,000 Lps - 3,000 Lps: %

3,000 Lps - 5,000 Lps: %

5,000 - 7,000 Lps: %

7,000 - 10,000 Lps: %

> 10,000 Lps: %

Con Piso #: %

Sin Piso #: %

si Agua potable de red: %

no Agua potable de red: %

buen estado: %

mal estado: %

de Letrinas si: %

de Letrinas no: %

si Electricidad: %

no Electricidad: %

Observaciones:

INFRAESTRUCTURA

Aldea_ID: 28

Nombre: VALLE ARRIBA

Municipio: 08 Moroceli

Vías de acceso/ Estado del camino: carretera

Transporte público S/N: no

Meses al año que es transitable: 12

de veces al día: 0

Distancia al asfalto Km: 37

Valor Lps: 0

Tiempo en min a asfalto: 15

Tipo de transporte: 0

Centro Comunal: 0

¿Qué y cuántos?

Igl Católica: 1

otros 1: Carros, caballos, bicicl

Igl Evangélica: 1

otros 2:

Escuelas: 1

otros 3:

Campo deportivo: 1

otros 4:

Pozos comunales: 0

otros 5:

Centro de Capacitación: 0

Centro Salud: 0

Observaciones:

Luz: 0

Distancia de Moroceli a la Comunidad 7 Kilómetros, 15 minutos y 3 kilómetros del asfalto.

COMUNICACION

Aldea_ID:

28

Nombre:

VALLE ARRIBA

Municipio:

CS Micosali

% fam radio:

80

¿Qué emisoras?:

RADIO MODERNA

RADIO AMERICA

HRN

MOMENTOS

¿Qué programas?:

MUSICALES Y SERVICIOS SOCIALE

NOTICIAS Y DEPORTES

NOTICIAS

MUSICALES

¿qué hora?:

TODO EL DIA

5:00-8:00 AM, HORAS

5:00-9:00 AM

TODO EL DIA

% fam c Tv:

30 %

% fam c acceso periódicos 1/sem:

14

Observaciones:

En la comunidad hay tres personas que tienen su TV aunque en caseríos de alrededor existen otras 5 personas más, el acceso a periódico solamente cuando la comunidad sale fuera de la comunidad pero hay 5 personas que lo compran diario principalmente el heraldo.

SALUD

Aldea_ID: 28

Nombre: VALLE ARRIBA

Municipio: 08 Moroceli

Resumen centros salud:

El centro de salud de Valle Arriba asisten el 85 por ciento de la Comunidad, el ministerio de salud coordina programas con Plan en Honduras, PRAF, Proyectos de salud, letrización, pilas y baños, brindando también asistencia social

Enfermedades:

Diarras

malaria

Gripes

vomitos

Parasitos

% que padece:

70

Observaciones:

En general se mira problemas de desnutrición lo que provoca ausentismo 5 por ciento de niños en la escuela debido a que las familias no tienen capacidad económica, falta de empleo los niños tienen que trabajar, alimentación no balanceada.

AGUA

Aldeas_ID: 28

Nombre: VALLE ARRIBA

Municipio: 08 Moroceli

quebr todo el año 2

¿Potable? SI

quebr inv 2

quebr verano 2

Fam toman agua de quebr 2

Suficiente p abastecer familias comunidad SI

Casas con red agua potable 34

% Casas con red agua potable 94.4

pozos 0

Profundidad 0

Familias toman agua de pozo 0

¿Existen sistemas de riego? SI

Factible para riego SI

Capacidad riego Ha ó # de Ha posibles a regar 5 MANZANAS

Observaciones:

Conservación y prácticas

Aldeas_ID: 28

Nombre: VALLE ARRIBA

Municipio: 08 Moroceli

Total Ha Bosque bajo conservación /s pel o con planes de man:

% Bosque bajo conservación /s pel o con plan de man:

Total Ha Bosques en el limite de la estabilidad:

% Bosques en el limite de la estabilidad:

Total Ha Bosques en extinción /Tala crítica:

% Bosques en extinción/ Tala crítica:

de Familias que conservan:

% de Familias que conservan:

¿Qué prácticas?:

% de quema = $\text{area quemada} * 100 / \text{area de Bosque}$:

% Recuperación de incendios = $\# \text{ de árboles recuperados} * 100 / \# \text{ de árboles quemados}$:

¿Quien reforesta? (Comunidad, Ejercito, Otros):

¿Cuanto reforesta? %:

Regeneración natural %:

Observaciones:

ALIMENTACION

Aldea_ID:

Nombre:

ALMUERZO

Almuerzo Frijol y tortilla

% Almuerzo Frijol y tortilla

otro Almuerzo ¿cuál? y #

otro Almuerzo ¿cuál? y %

DESAYUNO

Desayuno Cafe y tortilla

% Desayuno Cafe y tortilla

otro Desayuno ¿cuál? y #

otro Desayuno ¿cuál? y %

CENA

Cena Frijol y tortilla

% Cena Frijol y tortilla

otra Cena ¿cuál? y #

otra Cena ¿cuál? y %

Observaciones:

En la comunidad de Valle Arriba el 80% de las familias tienen una alimentación no balanceada pero si se come los tres tiempos al día, el 10% de la población tiene una alimentación balanceada con lacteos como cuajada, mantequilla, leche.

DELINCUENCIA

Aldea_ID: 28

Nombre: VALLE ARRIBA

Municipio: 08 Moroceli

de robos 80 - 85: 0
de homicidios 80 - 85: 0
de violaciones 80 - 85: 0
de encarcelados 80 - 85: 0
drogas 80 - 85: 0

de robos 1991: 0
de homicidios 1991: 0
de violaciones 1991: 0
de encarcelados 1991: 0
drogas 1991: 0

de robos 1993: 0
de homicidios 1993: 0
de violaciones 1993: 0
de encarcelados 1993: 0
drogas 1993: 0

de robos 1995: 0
de homicidios 1995: 0
de violaciones 1995: 0
de encarcelados 1995: 0
drogas 1995: 0

de robos 85 - 90: 0
de homicidios 85 - 90: 0
de violaciones 85 - 90: 0
de encarcelados 85 - 90: 0
drogas 85 - 90: 0

de robos 1992: 0
de homicidios 1992: 0
de violaciones 1992: 0
de encarcelados 1992: 0
drogas 1992: 0

de robos 1994: 0
de homicidios 1994: 0
de violaciones 1994: 0
de encarcelados 1994: 0
drogas 1994: 0

de robos 1996: 0
de homicidios 1996: 0
de violaciones 1996: 0
de encarcelados 1996: 0
drogas 1996: 0

Observaciones:
En la comunidad se dan robos leves de especies menores tales como gallinas y perdidas de cultivos en el campo antes de la cosecha, tambien en pequeños escala abigeato.

MIGRACION

Aldea_ID:

28

Nombre:

VALLE ARRIBA

Municipio:

08 Morcote

EMIGRA

80 - 85 # Individuos

0

80 - 85 # familias

0

80 - 85 a donde

0

85 - 90 # individuos

0

85 - 90 # de familias

0

85 - 90 a donde

0

1991 # individuos

0

1991 # familias

0

1991 a donde

0

1992 # individuos

0

1992 # familias

0

1992 a donde

0

1993 # individuos

0

1993 # familias

0

1993 a donde

0

1994 # individuos

0

1994 # familias

0

1994 a donde

0

1995 # individuos

0

1995 # familias

0

1995 a donde

0

1996 # individuos

0

1996 # familias

0

INMIGRA

80 - 85 # de individuos

0

80 - 85 # de familias

0

80 - 85 de donde:

0

85 - 90 # individuos

0

85 - 90 # familias

0

85 - 90 de donde:

0

1991 # individuos

0

1991 # familias

0

1991 de donde:

0

1992 # individuos

0

1992 # familias

0

1992 de donde:

0

1993 # individuos

0

1993 # familias

0

1993 de donde:

0

1994 # individuos

0

1994 # familias

0

1994 de donde:

0

1995 # individuos

0

1995 # familias

0

1995 de donde:

0

1996 # individuos

0

1996 # familias

0

INVENTARIO DE EMPRESAS

Aldeas ID: 28 Nombre: VALLE ARRIBA Municipio: 08 Moroceli

Nombre de la Empresa:	# empleados:	¿cuántos de comunidad? 1:	Tamaño de empresa:	¿Qué produce? Volumen productivo 1:
Hacienda la esperanza	20	6		Sorgo, ganado, granos básicos

Observaciones:
 Del total de la comunidad 20 personas trabajan temporalmente y 6 son permanentes!

Almacenamiento de Granos Básicos

Aldeas_ID: 28

Nombre: VALLE ARRIBA

Municipio: 08 Moroceli

alm barril 0

alm Silo 4

alm silo metalico 4

alm bolsa plast 0

% alm barril 0

% alm Silo 10

% alm silo metalico 10

% alm bolsa plast 0

alm costales 33

alm troja 26

alm troja mejorada 0

% alm costales 50

% alm troja 40

% alm troja mejorada 0

Otro alm Ninguno.

Prod 0

% Prod 0

Plagas en los granos almacenados ¿Cuales?:

gorgojo

¿Cómo los combate?:

Fotoxin (pastillas de curar maiz)

Observaciones:

ORGANIZACIONES COMUNALES

Aldeas_ID: 28

Nombre: VALLE ARRIBA

Municipio: 08 Morocali

Organización comunitaria:	Desde cuando	# de miembros:	Actividades:	Contactos:

Observaciones:

ACCESO A CREDITO

Aldeas_ID: 28

Nombre: VALLE ARRIBA

Municipio: 08 Moroceli

beneficiarios anuales
Credito Formal:

Montos anuales Lps
Credito Formal:

Proposito del
Credito Formal:

Que tipo Credito
Formal:

beneficiarios anuales
Credito Informal:

Montos anuales Lps
Credito Informal:

Proposito del
Credito Informal:

Que tipo Credito
Informal:

Observaciones:

INSTITUCIONES

BIBLIOTECA WILSON POPHON
 ESCUELA AGRICOLA PANAMERICANA
 APARTADO 95
 TEGUIGALPA HONDURAS

Aldeas_ID: 28 Nombre: VALLE ARRIBA Municipio: 08 Moroceli

Nombre institución:	Año:	Cobertura:	Tipo de proyecto:	Clave Inst: O= Ocasional R= Retirada A= Activa
D.R.I.Danil	1987	7 familias	Construcción de la escuela	F
SECOP	1996	comunidad	mejoramiento de la carretera	
Ministerio de Educación	1991	comunidad	Educación de niños, el maestro en casa	
FISH		comunidad	Instalación del servicio de agua potable, asistencia técnica	
Salud Pública		comunidad	Saneamiento básico	

Observaciones:

CULTIVOS MAS COMUNES

Aldeas_ID: 28

Nombre: VALLE ARRIBA

Municipio: 08 Moroceli

	NOMBRE DEL CULTIVO	EXTENCION (Mz)	ENFERMEDADES / PLAGAS	Combate ¿plaguicida?
1	Maíz maíz	60	Cogollero, gusano nochero	Volaton granulado, lannate
2	Frijol Frijol	60	mosca blanca, pulgón, picudo, babosa	theodan (25 cc)bomba)
3	Sorgo cafe, maicillo, sorgo,arroz	60	gusano nochero	tamaron, lannate
4	Caña,papa,hortalizas			
5	Tomate Hortalizas		mosca blanca	
6	hortalizas			
7	Frutales,hortalizas			

Observaciones:

Estas plagas en los ultimos se han vuelto un problema serio para los productores de el area ya que su control se dificulta por la resistencia a los productos que estan accesibles a ellos y por no utilizar otra forma de control ademas del quimico por falta de capacitación.

Entrada y salida de Productos

Aldeas_ID: 28

Nombre: VALLE ARRIBA

Municipios: 08 Moroceli

Productos que entran a la comunidad:

Café, arroz, azúcar, manteca, espaguetis, papas, sal, salsas, jabón, cloro, harina, carne de res y cerdo, ropa, calzado, utensilios de cocina, azdones, machetes, hoyas de barro.

Productos que salen de la comunidad:

Frijoles, maíz, maicillo, tomate, repollo, chile, huevo, pan, bananos, leche, queso, mantequilla, cuajada, carne de pollo, yuca, patate, aguacate, mangos, naranjas, limones, papayas y cebollas.

¿Cada cuanto entra?:

Cada semana segun la necesidad de la comunidad.

¿Cada cuanto sale?:

2 veces al año por lo general

¿Quién los trae?:

La comunidad

¿Quién los lleva?:

La comunidad

Observaciones:

la mayor parte de los productos que se dan en la comunidad son para el consumo local y mas especifico familiar.

USO DE AGROQUIMICOS

Aldeas_ID:

28

Nombre:

VALLE ARRIBA

Municipio:

08 Maroceli

fam q usan:

100

% fam q usan:

100

Cuales se usan:

Tamaron, lagnata, theodan, volaton granulado, gramoxone fertilizantes, 12-24-12, 18-46-0, 15-15-15

¿capacitación en agroquímicos? si / no:

si

pers recibieron cap:

0.2

¿Aplican lo aprendido?:

si

Tipo cap:

uso y manejo de productos, uso adecuado del equipo, desarme de bomba, calibración

¿Usan Protección? si / no

si

¿Por qué no?:

¿Qué utilizan?:

botas de hula, sombreros

Otras observaciones:

La mayoría de personas busca la forma de como conseguir productos químicos para el control de malezas, plagas hongos y enfermedades.

POTENCIAL TURISTICO

Aldeas_ID: 28

Nombre: VALLE ARRIBA

Municipio: 08 Moroceli

¿Potencial turístico? si / no:

Descripción:

¿Requerimientos p potencializarse?:

Si

Cuebas Na Iliandra, ubicada entre Valle Arriba y El Limón, Cuebas La Coyotera, esta se encuentra entre Valle Arriba y Caserio San Luis, Fuente natural entre Valle Arriba y Los Limones, La Cascada que se encuentra entre bosque latifoliado donde hay diversidad de animales silvestres y bonitos paisajes queda en el caserio de Mesias.

Falta de programas de crédito que apoyen la producción, falta de fuentes de trabajo, apoyo técnico.

Observaciones:

Esta comunidad conserva muy bien sus bosques en su mayoría bosques de pino, llevan un buen control de manejo del bosque, y trabajan solos no existe apoyo técnico que los oriente pero lo estan haciendo muy bien,

TENENCIA DE LA TIERRA

Aldas_ID:

Nombre:

Municipio:

Tamaño de la propiedad <1 Mz

de familias < 1:

% de familias < 1:

Principales usos en % < 1:

% de la tierra para Ganado < 1:

% de la tierra para Maíz < 1:

% de la tierra para Frijol < 1:

% de la tierra para Huerta < 1:

% de la tierra para Hortaliza < 1:

% de la tierra para Bosque < 1:

Tamaño de la Propiedad 20 Mz

de familias 20:

% de familias 20:

Principales usos en % 20:

% de la tierra para Ganado 20:

% de la tierra para Maíz 20:

% de la tierra para Frijol 20:

% de la tierra para Huerta 20:

% de la tierra para Hortaliza 20:

% de la tierra para Bosque 20:

Tamaño de la propiedad 2 Mz

de familias 2:

% de familias 2:

Principales usos en % 2:

% de la tierra para Ganado 2:

% de la tierra para Maíz 2:

% de la tierra para Frijol 2:

% de la tierra para Huerta 2:

% de la tierra para Hortaliza 2:

% de la tierra para Bosque 2:

Tamaño de la Propiedad 35 Mz

de familias 35:

% de familias 35:

Principales usos en % 35:

% de la tierra para Ganado 35:

% de la tierra para Maíz 35:

% de la tierra para Frijol 35:

% de la tierra para Huerta 35:

% de la tierra para Hortaliza 35:

% de la tierra para Bosque 35:

Tamaño de la propiedad 5 Mz

de familias 5:

% de familias 5:

Principales usos en % 5:

% de la tierra para Ganado 5:

% de la tierra para Maíz 5:

% de la tierra para Frijol 5:

% de la tierra para Huerta 5:

% de la tierra para Hortaliza 5:

% de la tierra para Bosque 5:

Tamaño de la Propiedad > 50 Mz

de familias > 50:

% de familias > 50:

Principales usos en % > 50:

% de la tierra para Ganado > 50:

% de la tierra para Maíz > 50:

% de la tierra para Frijol > 50:

% de la tierra para Huerta > 50:

% de la tierra para Hortaliza > 50:

% de la tierra para Bosque > 50:

Tamaño de la propiedad 10 Mz

de familias 10:

% de familias 10:

Principales usos en % 10:

% de la tierra para Ganado 10:

% de la tierra para Maíz 10:

% de la tierra para Frijol 10:

% de la tierra para Huerta 10:

% de la tierra para Hortaliza 10:

% de la tierra para Bosque 10:

PROBLEMAS Y POTENCIALES

Aldeas ID:

28

Nombre:

VALLE ARRIBA

Municipio:

08 Morocali

Marcar una X en la casilla correspondiente

DESCRIPCION DEL PROBLEMA:

Agua:

Descrip Agua:

Salud:

Descrip Salud:

Acceso:

Descrip Acceso:

mal estado de las vias de acceso a la comunidad asi como a sus caserios

Alimentación:

Descrip Alimentación:

Fuentes de Empleo:

Descrip Fuentes de Empleo:

Falta de fuentes de trabajo que venga a aprovechar todo el recurso humano que existe en la comunidad.

Organización comunitaria:

Descrip Org Com:

mala organización comunal y falta participación de toda la comunidad para buscar el desarrollo integral de esta ya que son pocas personas las que participan en dichas actividades

Insumos Agrícolas:

Descrip Insumos Agrícolas:

No hay programas de créditos agropecuarios con intereses blandos para insentivar la producción

Educación:

Descrip Educación:

Capacitación:

Descrip Capacitación:

Electricidad:

Descrip Electricidad:

Salubridad:

Descrip Salubridad:

Otros 1:

Descrip Otros 1:

Otros 2:

Descrip Otros 2:

PREGUNTAS E. A. P

Aldeas_ID: 28

Nombre: VALLE ARRIBA

Municipio: 08 Moroceli

Sistemas de producción:

Preparación del terreno:

monocultivo de maíz, frijol y tomate.

maquinaria agrícola, tracción animal.

Problemas en cultivos con animales ¿Qué hacen para controlarlos?:

Especie:

Control:

perdida de maíz en el campo

mapache

venenos o se cazan con perros.

matan y comen gallinas

gato de monte

venenos como strinina, lanceta, v. malaratas.

guazalo

venenos

Observaciones:

[Empty box for observations]

PROCESAMIENTO DE DESECHOS

Aldeas_ID: 28

Nombre: VALLE ARRIBA

Municipio: 08 Moroceli

Letrinas

Casas con letrinas: 33

% Casas con letrinas: 100

Formas de Eliminación de Basura

% ninguna (contaminan): 90

% entierra: 10

% quema: 0

Observaciones: